Agència Catalana de l'Aigua

PERFIL DE ZONA DE BANY COSTANERA

Platja del Morro del Vedell

Codi zona de Bany: ES51200118M17118F

Característiques Físiques i Geomorfològiques de la zona de bany

L'Agència Catalana de l'Aigua (ACA), adscrita al Departament de Territori i Sostenibilitat de la Generalitat de Catalunya, és l'administració hidràulica única de Catalunya i entre les seves funcions li correspon el control de la qualitat de les platges i de les aigües, en general (article 8.2 del Decret legislatiu 3/2003, de 4 de novembre). L'ACA és la responsable de la vigilància de les platges i aigües litorals i li correspon l'elaboració dels perfils de les zones de bany.

1. LOCALITZACIÓ DE LA ZONA DE BANY

Estat membre: Espanya
Comunitat Autònoma: Catalunya
Província: Girona
Comarca: Baix Empordà
Municipi: Palamós
Conca hidrogràfica: Rieres del cap de Begur-Blanes

Figura 1. Mapes de localització de la zona de bany

2. CARACTERÍSTIQUES FÍSIQUES I GEOMORFOLÒGIQUES

Tipus de platja[1]: encaixada
Amplada mitjana[1]: 22 m
Sediment[1]: sorra molt gruixuda (D50 (mida mitj. gra)=1,33 mm)
Entorn[1]: semiurbà
Longitud[1]: 40 m
Pendent d'entrada a l'aigua: suau
Orientació: S

Figura 2. Vista aèria de la platja del Morro del Vedell i el seu entorn, PM=punt de mostreig

La platja del Morro del Vedell al municipi de Palamós (17.805 habitants)[2] és una petita cala amagada en un racó darrera del port esportiu de la Marina de Palamós. Al seu extrem est està protegida per un petit espigó artificial que duu fins a uns illots coneguts com Esculls d'en Roca. La cala dels Pots, que està a continuació, disposa d'una petita franja de platja molt rocallosa. Diversos centres de submarinisme fan cursets d'iniciació en aquest lloc.El grau d´ocupació a l´estiu és alt[3].

[1]Llibre verd del litoral 2009, UPC-PTOP-MAIH; [2]IDESCAT 2014; [3]Guía de playas, Ministerio de Medio Ambiente

Per més informació de la platja i els seus equipaments, consulteu el web de l'Ajuntament de Palamós:
http://www.visitpalamos.cat/que-visitar/platges-i-cales/

3. CARACTERÍSTIQUES HIDROLÒGIQUES I HIDRODINÀMIQUES

Conca fluvial: Rieres del cap de Begur-Blanes; superficie: 336 km^2

Masses d'aigua (MA)[1] a les que pertany la zona de bany: C14
C14 Begur-Blanes: tipus rocallós profund de baixa influència continental

La implantació de la Directiva marc de l'aigua, 2000/60/CE, (DMA) a les MA costaneres s'efectua segons es detalla en el document del Pla de gestió del districte de conca fluvial de Catalunya (Decret 188/2010, de 23 de novembre).

Per obtenir més informació: www.gencat.cat/aca

[1]definides per l'ACA en el Pla de Gestió.

La platja del Morro del Vedell està situada en una zona costanera amb un Índex de Velocitat de Resposta Hidrològica (VRH) Alt (Figura 3).

La platja del Morro del Vedell no rep l´aport de cap curs hídric natural, ni continu ni intermitent (Figura 4).

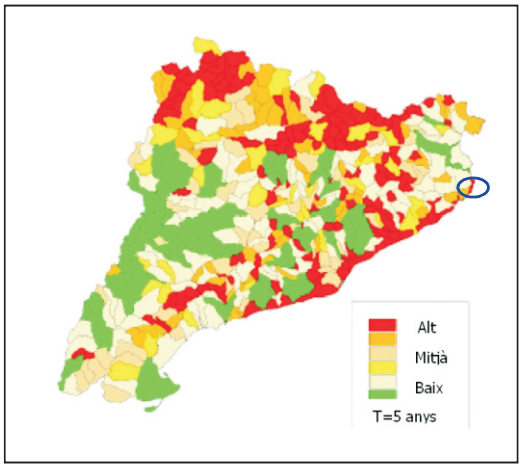

Figura 3. Índex de velocitat de resposta hidrològica (VRH) davant d'episodis de pluges a Catalunya.

Figura 4. Aports d'aigües superficials i localització de la Massa d´Aigua C14.

Dades hidrològiques i hidrodinàmiques de la zona de bany

Nivell d'influència continental[2]: baixa
Rang de salinitat mitjana[2]: 37,7 – 38,2 psu (unitats pràctiques de salinitat)
Temperatura mitjana de l'aigua de bany[2]: juny 18,7 ºC; juliol 21,9 ºC;
agost 24,3 ºC; setembre 22 ºC
Vents[2]: direcció-intensitat predominant NW-feble
Estat de la mar predominant[2]: plana
Oleatge[3]: alçada d'onada significant (alçada mitjana del terç d'ones més altes) 0,87 m;
període mig 5,55 segons; direcció més freqüent NNE
Corrents: la circulació general de la mar catalana és de tipus ciclònic, hi ha un corrent paral·lel a la costa continental i un corrent cap al nord-est, davant de les Balears.

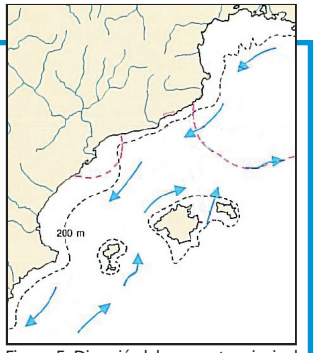

Figura 5. Direcció dels corrents principals

[2]Dades ACA; Categories influència continental (baixa, moderada, elevada); [3]Llibre verd del litoral 2009, UPC-PTOP-MAiH.

4. SANEJAMENT DE LES AIGÜES RESIDUALS URBANES

A Catalunya s'està desenvolupant des de fa anys el Programa de Sanejament d'Aigües Residuals Urbanes (PSARU) d'acord amb la Directiva 91/271/CE, de tractament de les aigües residuals urbanes. A la franja costanera de Catalunya estan en funcionament 48 sistemes de sanejament formats per estacions depuradores (EDAR's) que tracten les aigües residuals de la població resident i visitant dels municipis costaners i propers a la costa. Les aigües residuals reben, majoritàriament, tractament secundari i s'aboquen a mar a través d'emissaris submarins. En algunes EDAR's s'efectua tractament terciari i es reutilitzen les aigües per a usos diversos. En el mapa de la dreta es localitzen les EDAR's dels sistemes de sanejament i s'anomenen les que tracten >15.000 h-e (habitant equivalent és la unitat de mesura utilitzada per determinar la càrrega contaminant orgànica generada per la població).

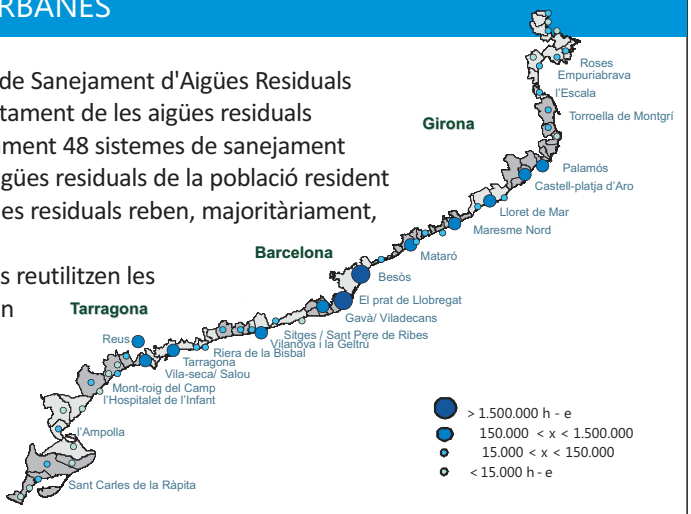

Sistema de sanejament Palamós

Administració actuant: Consorci Costa Brava

Destí efluent EDAR: a mar, a través d'emissari

Població Sanejada: 165.450 habitants

Tipus de tractament EDAR: Biològic

Cabal màxim: 33.000 m^3/dia

Població equivalent: 206.250 h-e

Emissaris: 2

Nom	Tipus[1]	Localització	Longitud	Fondària	UTM[2]
Emissari de Castell	P	platja Castell	1.030 m	30 m	X:512957 Y:4633566

[1] P: Emissari Principal, E: Emissari Emergència ; [2] Sistema de referència ETRS89

El sistema de sanejament Palamós assisteix als municipis de Palamós, Calonge, Palafrugell, Mont-ràs, Vall-Llobrega i una part de Begur.

Figura 6. Mapa del sistema de sanejament Palamós

Les aigües residuals del municipi de Palamós estan connectades al sistema de sanejament Palamós, format per una estació depuradora (EDAR) amb tractament biològic i un emissari principal (P), per on s'aboca l'efluent mar endins. Aquest emissari està localitzat a la platja de Castell de Palamós. El tram costaner de Tamariu de Palafrugell està connectat al sistema Palamós durant els mesos d´estiu (maig a setembre); a l´hivern les aigües no van a l´EDAR de Palamós i s´aboquen a mar per l´emissari de Tamariu, amb desbast.

5. CONTROL I INFORMACIÓ DE LES AIGÜES DE BANY

L'Agència Catalana de l'Aigua (ACA) del Departament de Territori i Sostenibilitat realitza el Programa de vigilància i informació de l'estat de les zones de bany costaneres i interiors a Catalunya cada temporada de bany (de juny a setembre). En el Programa s'analitzen les aigües de bany, i es determina la seva qualitat d'acord amb els criteris que estableix la Directiva 2006/7/CE relativa a la gestió de la qualitat de les aigües de bany i el Reial Decret 1341/2007, de transposició de la Directiva.

PROGRAMA DE VIGILÀNCIA DE LA QUALITAT DE LES AIGÜES DE BANY COSTANERES

Objectiu

L'objectiu del Programa, iniciat l'estiu de 1990, és la gestió de la qualitat de les aigües de bany a Catalunya mitjançant les tasques de control analític de la qualitat de l'aigua, la inspecció ambiental de les platges i la informació pública de l'estat de les aigües de bany.

Aquest programa és conforme a la norma UNE-EN ISO-9001:2000. Cert. Núm. ESC0102/98.

Actuacions

En el marc del Programa de vigilància s'efectuen inspeccions a les platges i controls analítics a les aigües de bany amb una freqüència quinzenal. A les inspeccions es recullen mostres d'aigua de mar i en cada una d'elles s'avalua la qualitat microbiològica mitjançant l'anàlisi dels indicadors de contaminació fecal que estableix la Directiva: *Escherichia coli* i Enterococs intestinals. En cas de detectar-se afeccions puntuals, l'ACA dur a terme controls complementaris fins la recuperació de la qualitat.



Xarxa de Vigilància de les zones de bany al litoral de Catalunya

Està formada per unes 250 zones de bany distribuïdes a les demarcacions litorals de Girona, Barcelona i Tarragona amb més de 80 zones de bany a cada una d'elles. A cada zona de bany hi ha un punt de mostreig oficial on s'efectua la recollida periòdica de mostres que posteriorment s'analitzen al laboratori per determinar la qualitat microbiològica de l'aigua, la temperatura i la salinitat.

Resultats de la classificació de la qualitat microbiològica a les zones de bany

Amb els resultats analítics de cada control quinzenal s'obtenen les **classificacions temporals** de la qualitat de l'aigua que s'espressen en tres categories: Excel·lent i Bona (aptes pel bany) i Insuficient (no apta pel bany). En acabar la temporada de bany, s'obtenen les **classificacions anuals** de la qualitat mitjançant el tractament conjunt de les dades analítiques dels controls dels darrers quatre anys; en aquest cas, les categories són: Excel·lent, Bona, Suficient i Insuficient. Pot donar-se el cas que en algun control quinzenal, la classificació temporal d'alguna zona de bany no coincideixi amb la darrera classificació anual.

INFORMACIÓ PÚBLICA DE LA QUALITAT DE LES AIGÜES DE BANY

Web de l'Agència Catalana de l'Aigua

L'ACA publica periòdicament els resultats de la qualitat de les zones de bany, així com un Butlletí informatiu quinzenal, a la seva pàgina web (http://acanet.gencat.cat/). També tramet periòdicament els resultats analítics als ajuntaments costaners perquè puguin informar a la pròpia platja dels controls recents efectuats a les aigües de bany tal com exigeix la Directiva 2006/7/CE.

Aplicació PlatgesCat

Des de l'estiu del 2014, l'ACA ha creat una aplicació gratuïta per a dispositius mòbils denominada PlatgesCat que conté informació de prop de 300 platges catalanes. L'aplicació està traduïda a set idiomes i també es pot consultar en versió web.

PlatgesCat té per objectiu la difusió de les platges de Catalunya i la informació de la qualitat de les aigües de bany. Aporta diàriament dades de les platges relatives a la meteorologia, l'estat de la mar, la temperatura de l'aigua, la qualitat de les aigües de bany, la bandera de seguretat i la presència de meduses. En casos d'afecció temporal de la qualitat de l'aigua es posen avisos de precaució que s'actualitzen diàriament per informar que l'aigua pot ser temporalment no apta pel bany quan es donen episodis de pluges o, ocasionalment, incidències de sanejament. L'aplicació informa també de les característiques físiques i ambientals de cada platja, així com dels seus serveis i equipaments. L'aplicació disposa de mapes de localització, informació general d'interès i consells pràctics pels usuaris de les platges; permet fer cerques avançades i en el twiter de l'ACA es publica informació de platges.

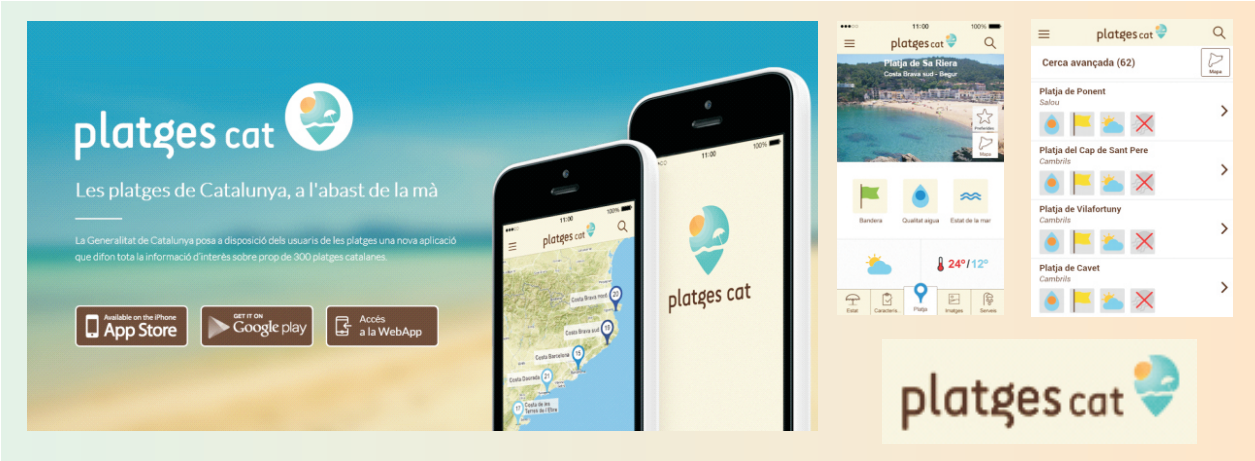

PROGRAMA DE CONTROL I VIGILÀNCIA DE PROLIFERACIONS DE FITOPLÀNCTON A LES AIGÜES DE BANY

L'Agència realitza aquest Programada de vigilància des de l'any 2000 amb l'objectiu d'efectuar el control de les proliferacions de fitoplàncton a les zones de bany. Aquestes proliferacions són un fenomen natural motivat per creixements massius d'algues microscòpiques i, en la majoria dels casos, les proliferacions només formen taques acolorides a l'aigua i no suposen cap risc per als banyistes. En cas de detectar-se alguna espècie tòxica, es disposa d'un protocol d'actuació per advertir i informar la població.

6. PUNTS DE MOSTREIG

Nombre de punts de mostreig (PM): 1
Coordenades UTM(ETRS89) X: 511.424.399
Y : 4.632.995.117
Control: Quinzenal

Denominació /Any d'inici del control: mig platja / 2014
Període: Juny - Setembre

Figura 7. Vista aèria de la localització del punt de mostreig

Figura 8. Panoràmica de la platja

Figura 9. Panoràmica de la platja

7. CLASSIFICACIÓ DE LA QUALITAT DE LES AIGÜES DE BANY

VALORACIÓ DE LA QUALITAT SANITARIA DE L'AIGUA

Les aigües de bany es classifiquen, seguint els criteris de l'article 5 de la Directiva europea 2006/7/CE, en 4 categories: Excel·lent, Bona, Suficient i Insuficient. Aquesta classificació s'obté dels resultats de les analítiques microbiològiques efectuades durant les darreres 4 temporades de bany, que inclouen un mínim de 36 resultats. Els indicadors microbiològics que s'avaluen són Escherichia coli i enterococs intestinals i els estàndars de qualitat són els de l'annex 1 de la Directiva.

QUALITAT MICROBIOLÒGICA: Platja del Morro del Vedell

Classificació (dades deles 2 darreres temporades de bany): Excel.lent

Excel.lent | Bona | Suficient | Insuficient

La qualitat sanitària d aquesta platja és Excel·lent.

Els resultats de la qualitat de les aigües de bany a Catalunya es publiquen a les següents pàgines web de la Unió Europea: www.eyeonearth.eu i www.eea.europa.eu/themes/water

VALORACIÓ DE LA QUALITAT DE L'ASPECTE VISUAL DE L'AIGUA

A Catalunya, tot i que la Directiva 2006/7/CE no ho exigeix, les aigües de bany es classifiquen també segons el seu aspecte visual en 5 categories: Molt Bona, Bona, Moderada, Deficient i Dolenta, atès que és una informació rellevant per a la seva caracterització. Aquesta classificació s'obté dels resultats de les inspeccions visuals que s'efectuen a la platja i en les què s'avaluen els següents paràmetres: transparència, coloració, sòlids flotants d´origen humà, escumes, fitoplàncton, restes vegetals marines, restes vegetals terrestres i hidrocarburs, tots ells inclosos en la fitxa d'inspecció que complementen els inspectors de platges.

QUALITAT DE L'ASPECTE VISUAL DE L´AIGUA : Platja del Morro del Vedell

Classificació de les darreres temporades de bany: Molt bona

Molt bona | Bona | Moderada | Deficient | Dolenta

La classificació de la qualitat de l'aspecte visual de la platja és Molt bona. Habitualment l'aigua presenta una coloració normal i molt bona transparència. La qualitat de l'aspecte de l'aigua és força estable i tan sols es pot veure alterada durant episodis de temporal o de pluges intenses en els quals l'aigua s´observa més tèrbola com a conseqüència de la resuspensió del sediment provocada per l´agitació marina. En aquestes condicions també es poden observar restes vegetals marines i terrestres, plàstics i altres sòlids flotants, normalment en quantitats poc importants. Per altra banda, és poc freqüent observar escumes a la zona de bany i la presència d'hidrocarburs a l'aigua com a conseqüència d´abocaments és pràcticament nul.la.

VALORACIÓ TEMPORAL DE LA QUALITAT DURANT LA TEMPORADA DE BANY

Durant la temporada de bany, es realitza la valoració temporal de la qualitat microbiològica de les aigües de bany. En determinats casos, la valoració temporal pot no coincidir amb la classificació anual obtinguda un cop tractades les dades.

La classificació de la qualitat sanitària de la platja és excel·lent. La qualitat de l'aigua en aquesta zona de bany es manté estable.

8. DETERMINACIÓ I AVALUACIÓ DELS FACTORS POTENCIALS DE CONTAMINACIÓ

FACTORS DE RISC DE CONTAMINACIÓ DE CURTA DURADA

(L'Article 2 de la Directiva 2006/7/CE defineix els episodis de contaminació de curta durada com aquells produïts per Escherichia coli o enterococs intestinals que tenen causes clarament identificables i que es preveu que no afectaran la qualitat de l'aigua de bany durant un període superior a 72 hores a partir del primer moment que es

Factors potencials	Freqüència	Afecció
PLUGES	baixa	nul·la
SANEJAMENT URBÀ	nul·la	nul·la

Per a l´avaluació dels factors potencials de contaminació, l´Agència Catalana de l´Aigua s´ha basat en els resultats dels darrers 4 anys i en el coneixement expert de la zona de bany des de 1990.

Les pluges no esdevenen un factor potencial de contaminació ja que a la zona de bany no hi desemboca cap curs d'aigua natural, ni cap pluvial.

El sanejament urbà tampoc esdevé un factor potencial de contaminació ja que a la zona de bany no hi ha cap element del sistema de sanejament, ni en cap ocasió s'ha detectat cap punt d'abocament d'aigües amb contaminació fecal.

PRESÈNCIA I VALORACIÓ D'ALTRES FACTORS

APORTACIONS DE RIUS/RECS/CANALS	NO	INSTAL.LACIONS PORTUÀRIES	SI
INSTAL.LACIONS INDUSTRIALS	NO	CONTAMINACIÓ DIFUSA	NO

A ponent de la platja es troba el port esportiu Marina de Palamós. El risc de contaminació està associat a la presència d'aquest port, pels vessaments d'hidrocarburs que es podrien produir com a conseqüència del trànsit marítim a la zona.



PM Punt de mostreig

i Rètol informació

Figura 10. Localització de les sortides potencials d'aigües dolces a la zona de bany.

9. AVALUACIÓ DE LA PROPENSIÓ A PROLIFERACIONS DE FITOPLÀNCTON

INFORMACIÓ: Les proliferacions de fitoplàncton són un fenomen natural motivat per creixements massius d'algues microscòpiques que poden provocar coloracions anòmales a l'aigua de bany i alterar la seva qualitat visual com a conseqüència de la formació de taques (d'intensitat i coloració variables), la formació d'escumes o mucílags i la pèrdua de transparència. Algunes de les espècies de fitoplàncton generen toxines que poden ocasionar problemes de salut pública, tot i que en la majoria dels casos les proliferacions de fitoplàncton no suposen cap risc per als ecosistemes ni per a la salut dels banyistes. Es donen principalment en aigües confinades (ports, platges o cales amb baixa renovació) o bé en zones properes a aportacions d'aigua dolça (desembocadures de rius, canals, recs, etc.) i poden durar, en una zona de bany, des de 1-2 dies fins a 1-3 setmanes, en funció de les condicions meteorològiques i l'estat de la mar.

CONTROL: En el marc del Programa de Control i Seguiment de les Proliferacions de Fitoplàncton, durant els mesos d'estiu, es realitza un control de la presència de taques a l'aigua, tant des de la pròpia platja (vigilància dels inspectors de platges) com des de l'aire (inspecció aèria). A les zones de bany, s´analitza la presència de fitoplàncton i en casos d'observació de taques, s'efectuen controls analítics addicionals per confirmar i caracteritzar les proliferacions.

CATEGORIES: S'han establert quatre categories: Nul·la, Baixa, Mitjana i Alta, que s'han obtingut a partir del càlcul del percentatge del nombre de proliferacions detectades analíticament en relació al nombre de controls analítics efectuats en el període 2001-2010.

Categories	Freqüència	Proliferacions (%)
		0
Baixa	Gairebé mai	20%
Mitjana	De forma esporàdica	≤ 20% i 40%
Alta	De forma habitual	> 40% ≤
		>

RESULTATS DE L'AVALUACIÓ:

Els resultats indiquen que la propensió a proliferacions de fitoplàncton és BAIXA. Les espècies de fitoplàncton que s'han detectat no són tòxiques i no presenten cap risc conegut pels banyistes; els seus efectes més freqüents han estat les coloracions verdoses i la pèrdua temporal de transparència de l'aigua, que habitualment afecta tan sols un tram al sud de la platja. Mai s'ha requerit l'activació de mesures de gestió i informació.

Per a més informació sobre les proliferacions de fitoplàncton a la costa catalana consulteu
http://aca-web.gencat.cat/aca/appmanager/aca/aca?_nfpb=true&_pageLabel=P2020076158125077690788 9&_nfls=false

10. AVALUACIÓ DE LA PROPENSIÓ A PROLIFERACIONS DE CIANOBACTERIS

INFORMACIÓ: Els cianobacteris són un grup d'organismes àmpliament distribuït per ambients aquàtics molt diversos com a conseqüència de les seves adaptacions fisiològiques. Com el fitoplàncton, els cianobacteris poden provocar proliferacions nocives o tòxiques com a conseqüència de la producció de cianotoxines. En general, les proliferacions de cianobacteris són un fenomen associat a aigües dolces confinades amb un elevat contingut de nutrients i no es produeixen en aigües costaneres. Al litoral de Catalunya mai s'ha registrat cap episodi de proliferació de cianobacteris a les aigües de bany.

CONTROL: La vigilància dels cianobacteris s'efectua dintre de les tasques del Programa de Control i Seguiment de les Proliferacions de Fitoplàncton citat a l´apartat anterior.

CATEGORIES: No s'han definit categories atès que no es detecten proliferacions de cianobacteris a les aigües litorals de les zones de bany.

RESULTATS DE L'AVALUACIÓ:

Els resultats obtinguts indiquen que la propensió a la proliferació de cianobacteris és NUL·LA

11. AVALUACIÓ DE LA PROPENSIÓ A PROLIFERACIONS DE MACROALGUES

INFORMACIÓ: S'entén per proliferació de macroalgues el creixement anòmal d´aquests organismes com a conseqüència d'un enriquiment anormal de nutrients a les aigües. En general, a les aigües de la costa catalana no s'acostumen a donar les condicions que provoquen proliferacions de macroalgues motivades per aportacions elevades de nutrients, en situació de mar calmada. La proliferació de macroalgues NO s'ha de confondre amb la presència d'algues que pot haver en una zona de bany, tant a l'aigua com a la sorra, ja que aquestes provenen de les poblacions que habitualment estan als fons marins i que arriben després de forts temporals.

CONTROL: S'efectuen dins dels Programes de Vigilància de les Comunitats de Macroalgues que es realitzen al llarg del litoral català.

CATEGORIES: No s'han definit categories atès que no es detecten proliferacions de macroalgues a les aigües litorals de les zones de bany.

RESULTATS DE L'AVALUACIÓ:

Els resultats obtinguts indiquen que la propensió a la proliferació de macroalgues és NUL·LA

12. AVALUACIÓ DE LA PRESÈNCIA DE MEDUSES

INFORMACIÓ: L'arribada i presència de meduses a les platges és un fenomen natural que es pot observar a tots els mars i oceans del món; la seva presència a les platges és molt variable i imprevisible, tant pel que fa a la quantitat d'exemplars com a la freqüència d'observació. Són molts, i encara poc coneguts, els factors implicats en la distribució i desenvolupament de les poblacions de meduses però, donat que es troben en suspensió a la columna d'aigua, factors com el grau d'exposició als vents predominants i la geomorfologia de la costa poden jugar un paper determinant en l'arribada i permanència d'aquests organismes a les zones de bany. Les meduses són animals invertebrats que es caracteritzen per tenir cèl·lules urticants, portadores de toxines. Aquestes cèl·lules poden provocar irritacions a la pell dels banyistes, amb afeccions més o menys intenses, en funció del grau urticant de l'espècie de medusa. A les fotografies es mostren espècies que es poden observar a les platges de Catalunya.

Pelagia noctiluca
Grau urticant: Alt



Rhizostoma pulmo
Grau urticant: Mitjà



Cotylorhiza tuberculata
Grau urticant: Baix

Aequorea forskalea
Grau urticant: Baix

Recomanacions generals en cas de picades: Dirigir-se als Serveis de salvament i socorrisme de la platja; no gratar-se la zona afectada per la picada; no aplicar mai aigua dolça ni amoníac; rentar la ferida amb abundant aigua de mar i aplicar gel per mitigar els efectes (protegir el gel

CONTROL: Les dades d'observació de meduses a les platges s'obtenen de les visites d'inspecció que efectuen diàriament els inspectors de platges, durant la temporada de bany, els quals registren les quantitats observades a l'aigua (moltes, bastants, poques, cap) i determinen les espècies presents.

CATEGORIES: No s´han definit categories per avaluar la propensió de meduses en una zona de bany perquè encara no es disposa de suficients coneixements per caracteritzar aquest fenomen. L´avaluació per a cada platja s´ha basat en el càlcul de la freqüència d´observació de meduses durant una temporada de bany, obtinguda del quocient entre el nombre d´inspecions amb observació de meduses a l´aigua i el nombre total d´inspeccions efectuades durant els mesos d´estiu (unes 80 inspeccions per temporada). Els resultats de l´avaluació expressen la mitjana de la freqüència d´observació del període 2007-2010.

RESULTATS DE L'AVALUACIÓ de la freqüència d'observació de meduses a les platges:s

Platja de Morro del Vedell	Sense dades	Conjunt de les platges de Catalunya	Mitjana (valor màxim)	
	-		4%	(17%)

Per a més informació sobre la presència de meduses a la costa catalana consulteu http://aca-web.gencat.cat/aca/appmanager/aca/aca?_nfpb=true&_pageLabel=P2020086158125077700952 1&_nfls=false

Durant la temporada de bany, l'ACA té establert un protocol de mesures de gestió per donar resposta a possibles afeccions de la qualitat sanitària o ambiental de les aigües litorals, motivades tant per fenòmens naturals (riuades, escumes i mucílegs, taques de fitoplàncton, etc.) com per l'activitat humana (abocaments d'hidrocarburs, d'aigües residuals, obres al litoral, etc.). Les mesures de gestió permeten actuar amb diligència, informar la població i endegar les mesures correctores necessàries.

13. MESURES DE GESTIÓ

FASE D'AVÍS

Agència Catalana de l'Aigua

- Inspeccions de platges
- Departaments i Unitats Tècniques

Ajuntaments	Altres organismes
Serveis tècnics Serveis de salvament i socorrisme	CECAT[1] SASEMAR[2] Departaments de la Generalitat Adm. responsables de l'explotació dels sistemes de sanejament. Centres de recerca Particulars

[1]Centre de Coordinació Operativa de Catalunya
[2]Sociedad Estatal de Salvamento y Seguridad Maritima

Agència Catalana de l'Aigua

Unitat d'Aigües Costaneres

- ✓ Inspecció "in situ" des de la platja
- ✓ Presa de mostres (aigua, organismes, hidrocarburs, etc.)
- ✓ Recollida d'informació

TIPUS D'AFECCIÓ
NATURALESA
ABAST

FASE D´AVALUACIÓ

Agència Catalana de l'Aigua

- ✓ Caracterització de l'episodi
- ✓ Avaluació del grau d'afecció
- ✓ Estratègia d'actuació

NO AFECCIÓ → Fi de l'episodi

AFECCIÓ

En cas de tractar-se d'una afecció important o d'una emergència, la Direcció General de Protecció Civil de la Generalitat activa, a través del CECAT, el Pla Especial d'Emergències per Contaminació Accidental de les Aigües Marines a Catalunya per

ACTIVACIÓ
MESURES
CORRECTORES

FASE D´ACTUACIÓ

Agència Catalana de l'Aigua

- ✓ CONTROL I SEGUIMENT DE LA QUALITAT DE LES AIGÜES DE BANY: inspeccions visuals i controls analítics que efectuen els inspectors de platges i els laboratoris d´anàlisis.
- ✓ AVISOS D'ALERTA ALS BANYISTES I ALTRES USUARIS: recomanacions als ajuntaments per l'acordonament o tancament de la zona de bany (competència municipal).
- ✓ REPARACIÓ D'AVARIES DE SANEJAMENT: treballs de les administracions responsables de l´explotació dels sistemes de sanejament.
- ✓ SEGUIMENT INFORMATIU DE L'EPISODI: comunicats de premsa i informació als ajuntaments.

FASE FINAL: fi de l´episodi

Agència Catalana de l'Aigua

- ✓ Diagnosi final
- ✓ Resultats de les actuacions
- ✓ Recomanacions per evitar futurs episodis

→ Ajuntaments
CECAT
Mitjans de comunicació

14. ORGANISMES RESPONSABLES DE LES MESURES DE GESTIÓ

MESURES DE GESTIÓ	ORGANISME RESPONSABLE	CONTACTE
Establiment i actualització dels perfils de la zona de bany	Agència Catalana de l'Aigua (ACA)	Provença 204-208 08036 Barcelona Telèfon. 935672800
Establiment del calendari de control	ACA	www.gencat.cat/aca
Avaluació i classificació de la qualitat de les aigües de bany		
Informació setmanal als municipis sobre la qualitat de les seves platges; informació immediata en cas d´alteració		
Recomanació d'abstenció o prohibició del bany	Ajuntament de Palamós	C/ Major, 56 17230 Palamós Telèfon. 972 600026 www.palamos.cat
Presa de mostres i analítiques complementàries durant episodis de contaminació	ACA	www.gencat.cat/aca
Mesures correctores	Consorci Costa Brava	Pl. Josep Pla, 4 3r 1a 17001 Girona Telèfon. 972 201467
	ACA	Telèfon: 935672800
Informació setmanal i diària (en casos excepcionals) de la qualitat de les zones de bany al públic	Ajuntament de Palamós	Telèfon. 972 600026 www.palamos.cat
	ACA	www.gencat.cat/aca

15. REVISIÓ DEL PERFIL DE L'AIGUA DE BANY

Aquest perfil s'ha elaborat el 2016.

El perfil es revisarà d'acord amb l'article 6 de la Directiva 2006/7/CE, abans del inici de cada temporada de bany en el cas que: (1) la classificació de la qualitat de les aigües de bany canviï, (2) es realitzin obres o canvis importants en les infraestructures de la zona de bany, (3) es produeixin altres canvis significatius en les informacions que recull el perfil.

Agència Catalana de l'Aigua

PERFIL DE ZONA DE BANY COSTANERA

Morro del Vedell

Codi zona de Bany: ES51200118M17118F

FULL RESUM

L'Agència Catalana de l'Aigua (ACA), del Departament de Territori i Sostenibilitat de la Generalitat de Catalunya, és l'administració hidràulica única de Catalunya i li correspon el control de la qualitat de les platges i de les aigües en general.

LOCALITZACIÓ DE LA ZONA DE BANY

SISTEMA DE SANEJAMENT

Dades de la Platja: Entorn: **Semiurbà** Longitud: **40 m**

Sediment: **sorra molt gruixuda** Pendent: **suau**

Nom: **EDAR Palamós (tractament biològic)** Punt d'abocament: **a mar per emissaris** Longs.: **1.030/800 m**

Fonds.: **30/30 m** Població equivalent: **206.250 h-e**

Dades hidrològiques i hidrodinàmiques de la zona de bany

Nivell d'influència continental: **baixa** Rang de salinitat mitjana: **37,7 – 38,2 psu** (unitats pràctiques de salinitat)

Temperatura mitjana de l'aigua de bany: **juny 18,7 ºC; juliol 21,9 ºC; agost 24,3 ºC; setembre 22,0 ºC**

CLASSIFICACIÓ DE LA QUALITAT DE LA ZONA DE BANY (Reial decret 1341/2007)

La qualitat de la platja és estable

Categories: Excel.lent Bona Suficient Insuficient

(Darreres temporades de bany)

Excel·lent

CROQUIS DE LA PLATJA I FONTS POTENCIALS DE CONTAMINACIÓ

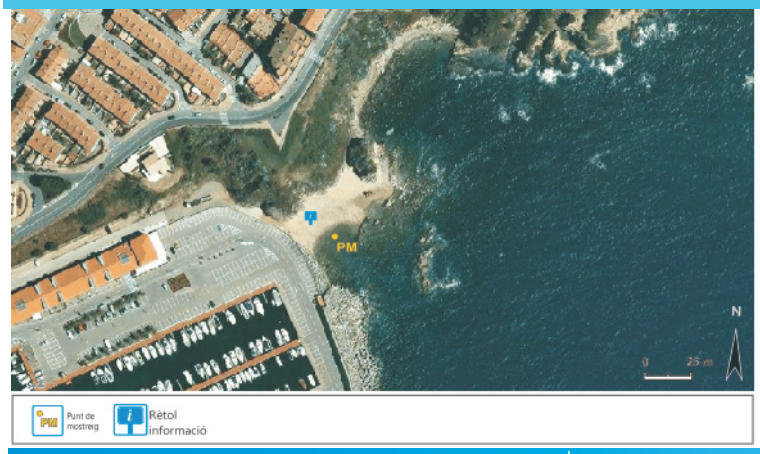

Punt de mostreig (Pm): **Mig platja**

Coordenades UTM (ETRS89): **X: 511424.399**
Y : 4632995.117

Any d'inici del control microbiològic: **2014**

Estació de bombament · Col.lector Emissari submari · Riu o riera · Lavabos públics · Sobreeixidor · Emissari emergència · Pluvial · Rètol informació

Factors potencials de contaminació	Freqüència	Afecció
PLUGES	baixa	nul·la
SANEJAMENT	nul·la	nul·la

Les PLUGES no esdevenen un factor potencial de contaminació ja que a la zona de bany no hi desemboca cap curs d'aigua natural, ni cap pluvial.

SANEJAMENT URBÀ Tampoc esdevé un factor potencial de contaminació ja que a la zona de bany no hi ha cap element del sistema de sanejament, ni en cap ocasió s'ha detectat cap punt d'abocament d'aigües amb contaminació fecal.

MÉS INFORMACIÓ

Agència Catalana de l'Aigua 935 672 800

Per consultar les dades i el perfil complert: http://www.aca-web.gencat.aca/aca i www.eea.europa.eu/themes/water